

Nom du point Iles CHESTERFIELD - Ile LOOP Pays Nlle CALEDONIE

Case réservée au SHOM

Carreau Marsden 356-98

Numéro du point 3

Mission M.O.P.

Année 1980

Observateur MP DE KERSAUSON

Syst.géod. Local basé sur WGS72 Ordre 3

Projection UTM (WGS 72) Zone 57
fuseau

Désignation des repères

X

Y

Altitude Z

① Repère scellé dans tube en PVC,

borne marquée MOP 80

445 119,21

7 791 935,46

3 m env.

② Mire figaret sur mât support

d'antenne désaffecté

445 144,70

7 791 934,51

③ Angle supérieur gauche stèle

commémorative centenaire rattachement

445 083,08

7 791 941,02

Position géographique
du repère numéro \angle

Longitude

Latitude

158°28'31",669 E

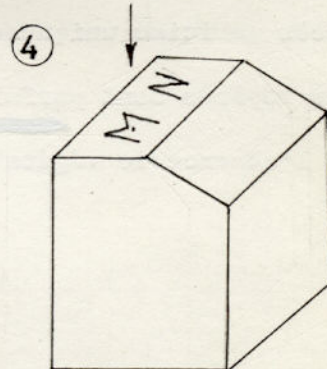
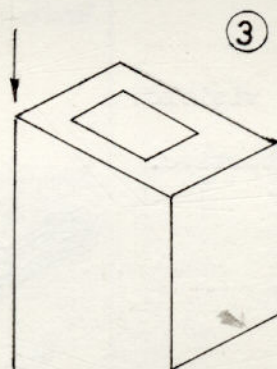
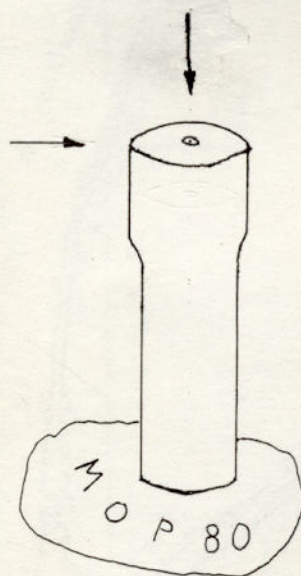
19°58'06",073 S

Le repère ① ~~est un amer remarquable, important, bien visible, peu visible~~ : n'est pas un amer

SILHOUETTE

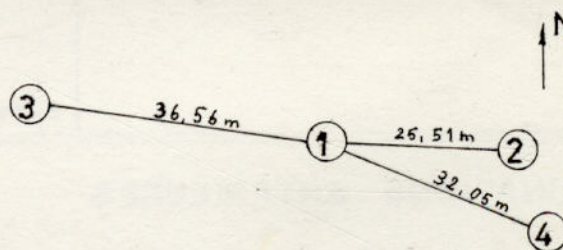
ET

CROQUIS DE REPEREMENT
hauteur au dessus du sol _____



Hauteur au dessus du sol 1 mètre environ

SCHEMA ORIENTE DES RATTACHEMENTS



Bordereau de perforation du repère

Coord.		Carreau					Numéro				Nom																				Site		Repère		Hauteur				Amer				Ordre				Ellip	
		1	2	3	4	5	6	7	8	9	10	11	12	13	14	15	16	17	18	19	20	21	22	23	24	25	26	27	28	29	30	31	32	33	34	35	36	37	38	39	40							
1		35698					0003				ILE LOOP																				6H								03				MQP80LW					
Pro				jection				Zone				ou				Unité				X				m				Y				m				Altitude Z				Altitude E								
1				2				3				4				5				6				7				8				9				10				11				12				
41	42	43	44	45	46	47	48	49	50	51	52	53	54	55	56	57	58	59	60	61	62	63	64	65	66	67	68	69	70	71	72	73	74	75	76	77	78	79	80									
V		57		5		445119											210		7791935											460		300																